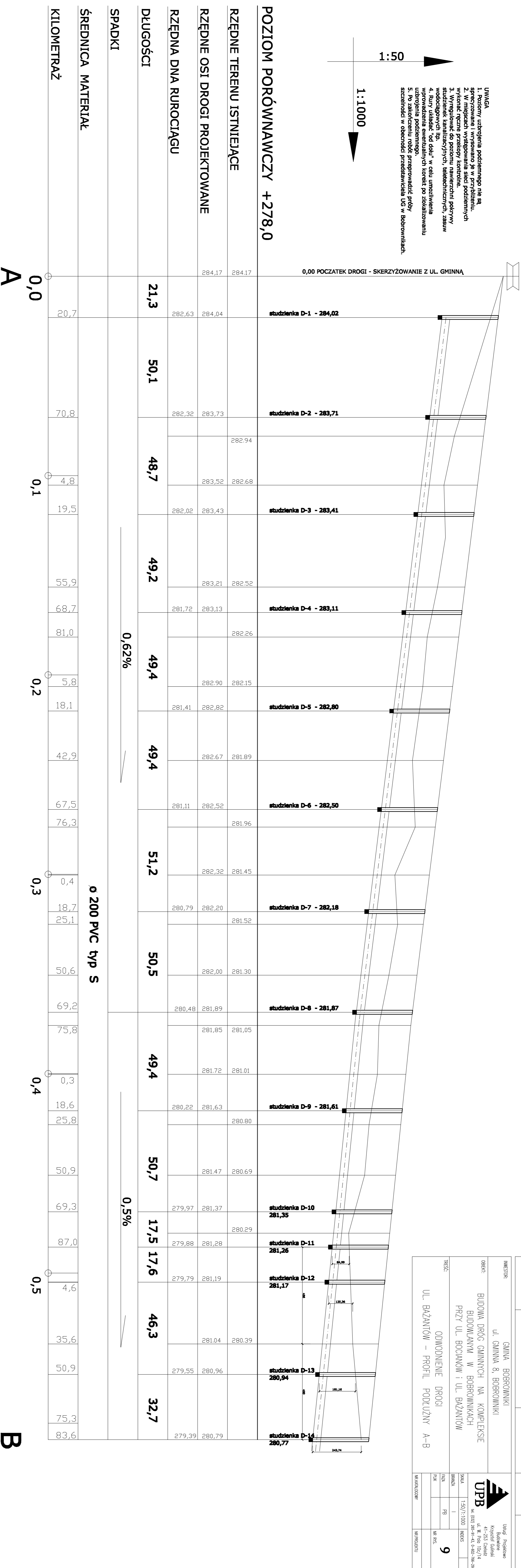
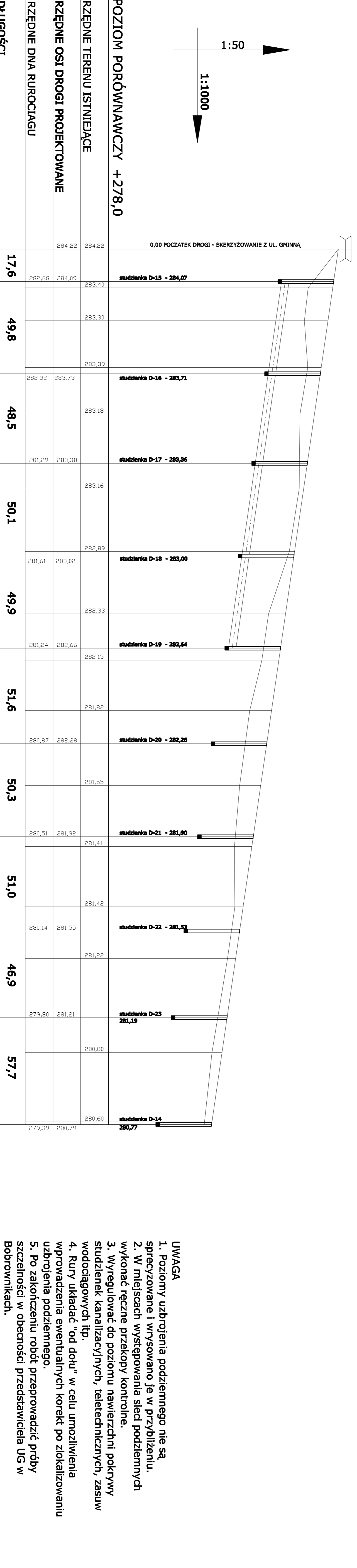


- UWAGA**
1. Poziomy uzbudzenia podziemnego nie są sprężyzowane i wyszowano je w przybliżeniu.
 2. W miejscach występowania sieci podziemnych należy uwzględnić ich głębokość.
 3. Wyregulować do poziomu nawierzchni pokryw/studzienek kanalizacyjnych, teletechnicznych, zasuw wodociągowych itp. "od dołu" w celu umożliwienia wprowadzenia ewentualnych korekt po zlokalizowaniu uzbudzenia podziemnego.
 5. Po zakończeniu robót przeprowadzić próby szczelności w obecności przedstawiciela Ug w Bobrowinkach.

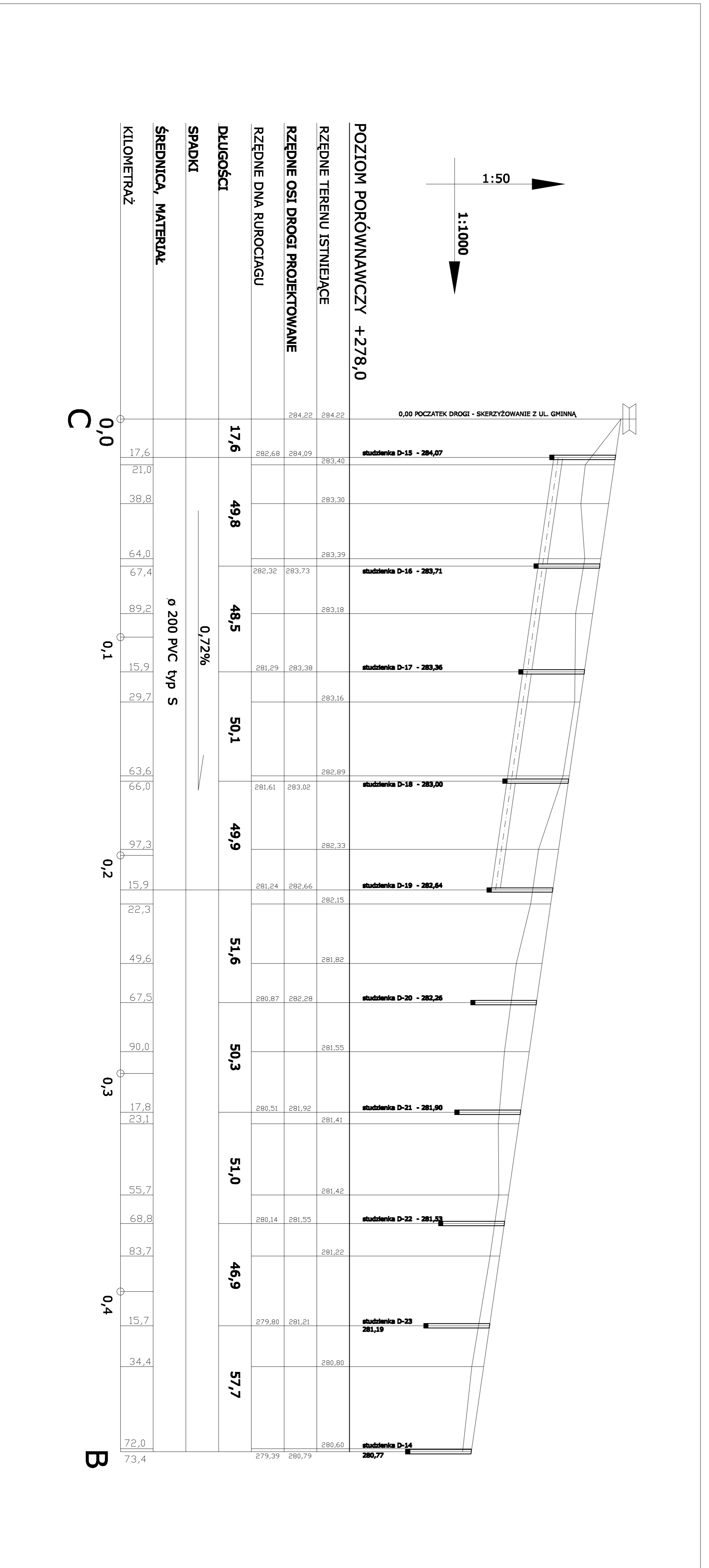


STANOWISKO	WZGLĘDNE WYSOKOŚCI	WZGLĘDNE WYSOKOŚCI	WZGLĘDNE WYSOKOŚCI	WZGLĘDNE WYSOKOŚCI
0,0	17,6	284,22	284,22	284,22
0,1	15,9	282,68	284,09	284,09
0,2	22,3	283,40	283,40	283,40
0,3	17,8	283,30	283,30	283,30
0,4	15,7	283,39	283,39	283,39
0,5	34,4	282,32	283,73	283,73
		281,29	283,38	283,38
		283,16	283,16	283,16
		282,89	283,02	283,02
		281,61	283,02	283,02
		282,66	282,15	282,15
		281,24	282,66	282,66
		281,41	281,41	281,41
		281,42	281,42	281,42
		280,14	281,55	281,55
		281,22	281,22	281,22
		279,80	281,21	281,21
		280,80	280,80	280,80
		280,60	280,60	280,60
		279,39	280,79	280,79



STANOWISKO	WZGLĘDNE WYSOKOŚCI	WZGLĘDNE WYSOKOŚCI	WZGLĘDNE WYSOKOŚCI	WZGLĘDNE WYSOKOŚCI
0,0	17,6	284,22	284,22	284,22
0,1	15,9	282,68	284,09	284,09
0,2	22,3	283,40	283,40	283,40
0,3	17,8	283,30	283,30	283,30
0,4	15,7	283,39	283,39	283,39
0,5	34,4	282,32	283,73	283,73
		281,29	283,38	283,38
		283,16	283,16	283,16
		282,89	283,02	283,02
		281,61	283,02	283,02
		282,66	282,15	282,15
		281,24	282,66	282,66
		281,41	281,41	281,41
		281,42	281,42	281,42
		280,14	281,55	281,55
		281,22	281,22	281,22
		279,80	281,21	281,21
		280,80	280,80	280,80
		280,60	280,60	280,60
		279,39	280,79	280,79

- UWAGA**
1. Poziomy uzbudzenia podziemnego nie są sprężyzowane i wyszowano je w przybliżeniu.
 2. W miejscach występowania sieci podziemnych wykonać ręczne przekopy kontrolne.
 3. Wyregulować do poziomu nawierzchni pokryw/studzienek kanalizacyjnych, teletechnicznych, zasuw wodociągowych itp.
 4. Rury układać "od dołu" w celu umożliwienia wprowadzenia ewentualnych korekt po zlokalizowaniu uzbudzenia podziemnego.
 5. Po zakończeniu robót przeprowadzić próby szczelności w obecności przedstawiciela Ug w Bobrowinkach.



STANOWISKO	WZGLĘDNE WYSOKOŚCI	WZGLĘDNE WYSOKOŚCI	WZGLĘDNE WYSOKOŚCI	WZGLĘDNE WYSOKOŚCI
0,0	17,6	284,22	284,22	284,22
0,1	15,9	282,68	284,09	284,09
0,2	22,3	283,40	283,40	283,40
0,3	17,8	283,30	283,30	283,30
0,4	15,7	283,39	283,39	283,39
0,5	34,4	282,32	283,73	283,73
		281,29	283,38	283,38
		283,16	283,16	283,16
		282,89	283,02	283,02
		281,61	283,02	283,02
		282,66	282,15	282,15
		281,24	282,66	282,66
		281,41	281,41	281,41
		281,42	281,42	281,42
		280,14	281,55	281,55
		281,22	281,22	281,22
		279,80	281,21	281,21
		280,80	280,80	280,80
		280,60	280,60	280,60
		279,39	280,79	280,79